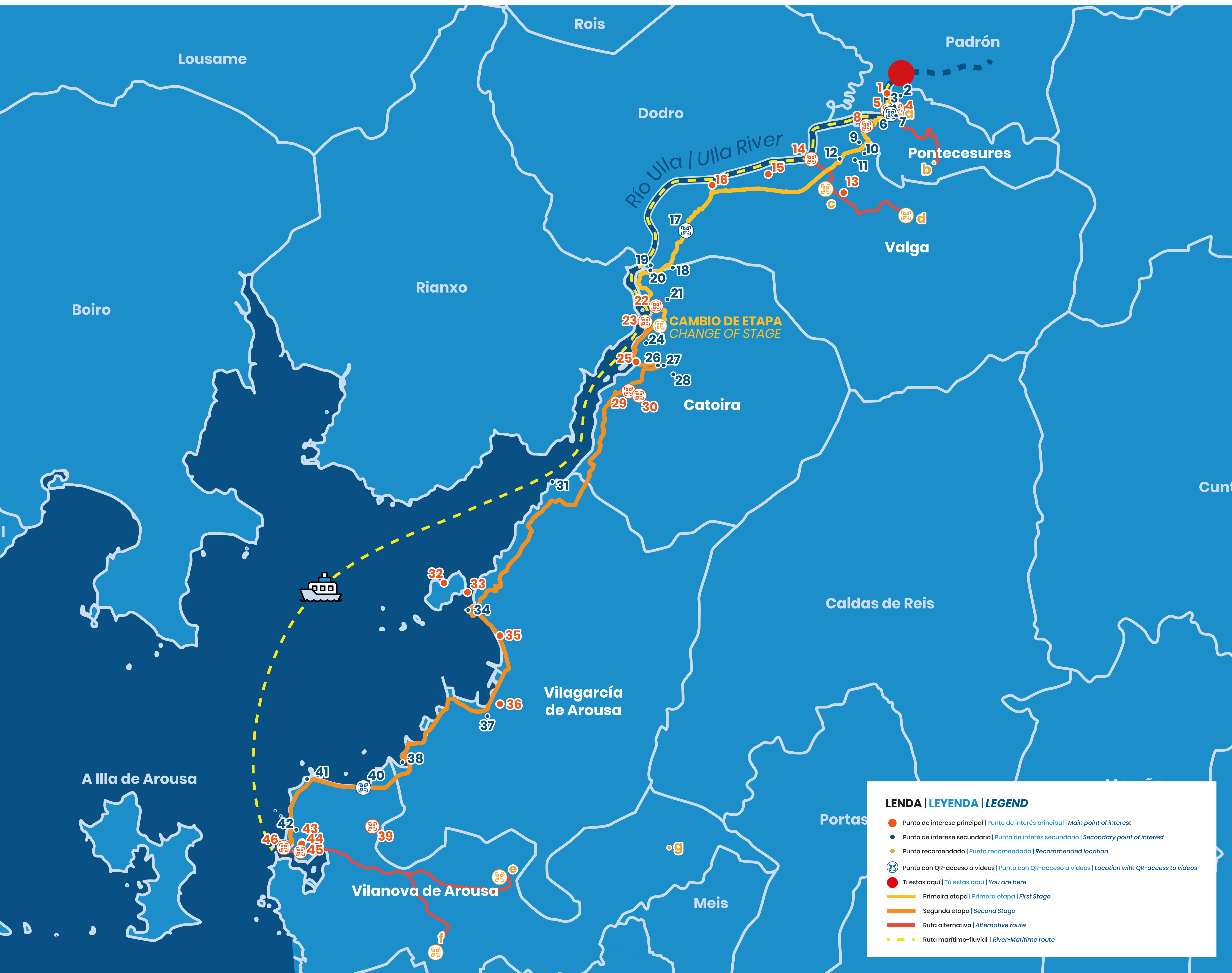


# Ruta emocional de Mar de Santiago

Mar de Santiago Emotional Route



**LEND | LEYENDA | LEGEND**

- Punto de interese principal | Punto de interés principal | Main point of interest
- Punto de interese secundario | Punto de interés secundario | Secondary point of interest
- Punto recomendado | Punto recomendado | Recommended location
- 📍 Punto con QR-acceso a vídeos | Punto con QR-acceso a vídeos | Location with QR-access to videos
- Ti estás aquí | Tu estás aquí | You are here
- Primeira etapa | Primera etapa | First Stage
- Segunda etapa | Second Stage
- Ruta alternativa | Alternative route
- Ruta marítimo-fluvial | River-Maritime route

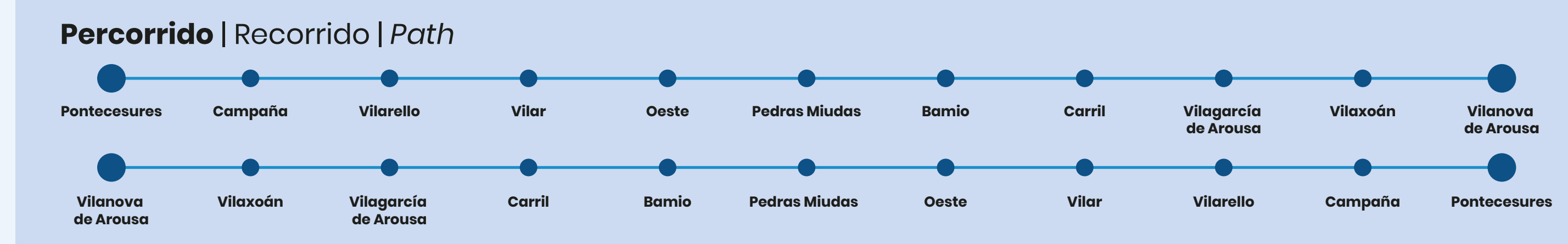
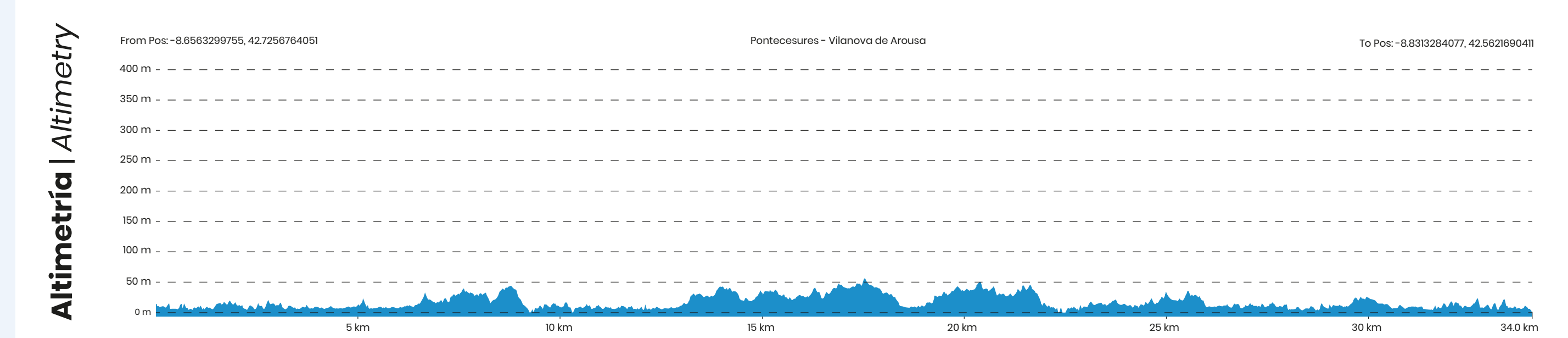
## Puntos de interese | Puntos de interés | Points of interest

- |  |  |  |
|--|--|--|
| <ol style="list-style-type: none"> <li>1. Ponte romana</li> <li>2. Capela románica de San Xulián de Requeixo</li> <li>3. Estación de tren</li> <li>4. Alfóiz de renta</li> <li>5. Porto fluvial</li> <li>6. Casa da Lamprea e Praza de Abastos</li> <li>7. Igrexa parroquial de San Xulián de Ponteacesures</li> <li>8. Cerámica Celta La Calera</li> <li>9. Petróglifos da Laxe</li> <li>10. Capela da Virxe dos Desamparados</li> <li>11. A ponte do Souto</li> <li>12. Igrexa parroquial de Santa Cristina de Campaña</li> <li>13. Lagoa de Minas Mercedes</li> <li>14. Embarcadero de Santa Cristina de Campaña</li> <li>15. Xacemento romano do Mercado dos Mouros</li> <li>16. Praia fluvial de Villarelo</li> <li>17. Capela e cruceiro de San Paio</li> <li>18. Muíños de Monte da Cabreira</li> <li>19. Telleira de Padín</li> <li>20. Telleira de Roeiro</li> <li>21. Mámoas do Oeste</li> <li>22. Marismas de Catoira</li> <li>23. Torres do Oeste</li> <li>24. Capela de San Xosé da estación</li> <li>25. Muíño de marea do Cura</li> <li>26. Igrexa parroquial de San Miguel de Catoira</li> <li>27. Conxunto de ponte, muíño da ponte e casa señorial</li> <li>28. Petróglifos de Barral</li> <li>29. Lagoa de Pedras Miúdas</li> <li>30. Muíños de vento de Pedras Miúdas</li> <li>31. Punta Grandoiro</li> <li>32. Parcelado do mar para marisqueo</li> <li>33. Porto de Carril</li> <li>34. Praia de Compostela</li> <li>35. Conxunto de Ponte, Pazo e Convento de Vistalegre (BIC)</li> <li>36. Conxunto de Castro e Necrópole de Arealonga/Alobre (BIC)</li> <li>37. Paseo por Enseada do Rial</li> <li>38. Pazo de Vista Real</li> <li>39. Peirao da Aduana</li> <li>40. Praia de As Sinas</li> <li>41. Torre do Cálago</li> <li>42. Capela de San Mauro</li> <li>43. Igrexa parroquial de San Cibrán</li> <li>44. Casa Museo de Valle Inclán</li> <li>45. Porto Mar de Santiago</li> </ol> | <ol style="list-style-type: none"> <li>1. Puente romano</li> <li>2. Capela románica de San Xulián de Requeixo</li> <li>3. Estación de tren</li> <li>4. Alfóiz de renta</li> <li>5. Puerto fluvial</li> <li>6. Casa de la Lamprea e Praza de Abastos</li> <li>7. Iglesia parroquial de San Xulián de Ponteacesures</li> <li>8. Cerámica Celta La Calera</li> <li>9. Petroglifos de A Laxe</li> <li>10. Capilla de la Virgen de los Desamparados</li> <li>11. El puente del Souto</li> <li>12. Iglesia parroquial de Santa Cristina de Campaña</li> <li>13. Laguna de Minas Mercedes</li> <li>14. Embarcadero de Santa Cristina de Campaña</li> <li>15. Yacimiento romano del Mercado de los Moros</li> <li>16. Playa fluvial de Villarelo</li> <li>17. Capilla y cruceiro de San Paio</li> <li>18. Molinos de Monte da Cabreira</li> <li>19. Tejera de Padín</li> <li>20. Tejera de Roeiro</li> <li>21. Mámoas del Oeste</li> <li>22. Marismas de Catoira</li> <li>23. Torres del Oeste</li> <li>24. Capilla de San José de la estación</li> <li>25. Molino de marea del Cura</li> <li>26. Iglesia parroquial de San Miguel de Catoira</li> <li>27. Conjunto de puente, molino del puente y casa señorial</li> <li>28. Petroglifos de Barral</li> <li>29. Laguna de Pedras Miúdas</li> <li>30. Molinos de viento de Pedras Miúdas</li> <li>31. Punta Grandoiro</li> <li>32. Isla de Cortegada</li> <li>33. Parcelado del mar para marisqueo</li> <li>34. Puerto de Carril</li> <li>35. Playa de Compostela</li> <li>36. Conjunto de Puente, Pazo y Convento de Vistalegre (BIC)</li> <li>37. Conjunto de Castro y Necrópolis de Arealonga/Alobre (BIC)</li> <li>38. Paseo por Enseada del Rial</li> <li>39. Pazo de Vista Real</li> <li>40. Muelle de la Aduana</li> <li>41. Playa de As Sinas</li> <li>42. Torre del Cálago</li> <li>43. Capilla de San Mauro</li> <li>44. Iglesia parroquial de San Cibrán</li> <li>45. Casa Museo de Valle Inclán</li> <li>46. Puerto Mar de Santiago</li> </ol> | <ol style="list-style-type: none"> <li>1. Roman bridge</li> <li>2. Romanesque Chapel of Saint Xulián de Requeixo</li> <li>3. Train station</li> <li>4. "Alfóiz de renta"</li> <li>5. River pier</li> <li>6. "Casa da Lamprea" (fish market) and "Praza de Abastos" (food market)</li> <li>7. Parish Church of Saint Xulián de Ponteacesures</li> <li>8. "La Calera" Celtic Ceramics</li> <li>9. Petroglyphs of A Laxe</li> <li>10. Chapel of la Virgen de los Desamparados</li> <li>11. Bridge of the Souto</li> <li>12. Parish Church of Santa Cristina de Campaña</li> <li>13. Minas Mercedes Lagoon</li> <li>14. Saint Cristina de Campaña Pier</li> <li>15. Roman Site of Mercado dos Mouros</li> <li>16. Villarelo's River Beach</li> <li>17. Chapel and Calvary of San Paio</li> <li>18. "Monte da Cabreira" Windmills</li> <li>19. Padín Tile Fabrick</li> <li>20. Roeiro Tile Fabrick</li> <li>21. "Mámoas do Oeste" (ancient burial chamber)</li> <li>22. Catoira Marshes</li> <li>23. "Torres do Oeste" Fort</li> <li>24. Chapel of Saint José de la Estación</li> <li>25. "El Cura" Tide Mill</li> <li>26. Parish Church of San Miguel de Catoira</li> <li>27. Bridge, mill's bridge and manor house complex</li> <li>28. Petroglyphs of Barral</li> <li>29. Pedras Miúdas Lagoon</li> <li>30. Pedras Miúdas Windmills</li> <li>31. Grandoiro Point</li> <li>32. Cortegada Island</li> <li>33. Shellfishing sea parcels</li> <li>34. Carril Port</li> <li>35. Compostela Beach</li> <li>36. Bridge, "Pazo" and Monastery Complex of Vistalegre (BIC)</li> <li>37. "Castro" and Necropolis Complex of Arealonga/Alobre (BIC)</li> <li>38. Promenade along Rial's Cove</li> <li>39. Pazo de Vista Real</li> <li>40. Aduana's Pier</li> <li>41. As Sinas Beach</li> <li>42. "Cálago" Tower</li> <li>43. Chapel of San Mauro</li> <li>44. Parish Church of Saint Cibrán</li> <li>45. Valle Inclán House-Museum</li> <li>46. Mar de Santiago Port</li> </ol> |
|--|--|--|

## Puntos recomendados | Puntos recomendados | Recommended location

- |  |   |  |
|--|---|--|
| <ol style="list-style-type: none"> <li>a. Miradoiro de Pino Manso</li> <li>b. Miradoiro Monte Galiñeiro</li> <li>c. Belén artesanal en movemento</li> <li>d. Museo da Historia de Valga</li> <li>e. Monte Lobeira, xacemento arqueolóxico</li> <li>f. Adegas Granbazán</li> <li>g. Pazo Baión Pazo Baión Winery</li> </ol> | <ol style="list-style-type: none"> <li>a. Mirador de Pino Manso</li> <li>b. Mirador Monte Galiñeiro</li> <li>c. Belén artesanal en movimiento</li> <li>d. Museo de la Historia de Valga</li> <li>e. Monte Lobeira, yacimiento arqueológico</li> <li>f. Bodegas Granbazán</li> <li>g. Bodega Pazo Baión</li> </ol> | <ol style="list-style-type: none"> <li>a. O Pino Manso Viewpoint</li> <li>b. Monte Galiñeiro Viewpoint</li> <li>c. Valga's Artisanal Crib in Movement</li> <li>d. History of Valga Museum</li> <li>e. Archaeological site. Monte Lobeira</li> <li>f. Granbazán Winery</li> <li>g. Pazo Baión Winery</li> </ol> |
|--|---|--|

<p><b>Características da ruta xeral:</b>  <b>Percurso de dobre sentido:</b> Peirao de Ponteacesures ⇄ Estación Marítima do Mar de Santiago (Vilanova de Arousa)</p> <p><b>Grao de dificultade:</b> Baixo, fácil  <b>Altitude:</b> nivel do mar  <b>Tipo de ruta:</b> etnográfica, cultural, patrimonial e natural  <b>Perccorrido:</b> 34,17 quilómetros</p>	<p><b>Características da ruta xeral:</b>  <b>Percurso de dobre sentido:</b> Peirao de Ponteacesures ⇄ Estación Marítima do Mar de Santiago (Vilanova de Arousa)</p> <p><b>Grao de dificultade:</b> Baixo, fácil  <b>Altitude:</b> nivel do mar  <b>Tipo de ruta:</b> etnográfica, cultural, patrimonial e natural  <b>Perccorrido:</b> 34,17 quilómetros</p>	<p><b>Characteristics of the general Route:</b>  <b>Two way route:</b> Ponteacesures River part ⇄ Port of Mar de Santiago (Vilanova de Arousa)</p> <p><b>Level of difficulty:</b> Low, easy  <b>Altitude:</b> Sea level  <b>Type of route:</b> ethnographic, cultural, patrimonial and natural  <b>Path Length:</b> 34.17 kilometers</p>
--	--	--



**Benvindo/a á Ruta Emocional do Mar de Santiago!** Un xeodestino que segue os pasos do Apóstolo Santiago na súa chegada a Galicia polos concellos de Vilanova de Arousa, Catoira, Valga e Ponteacesures.

**Complementa o teu percorrido da Traslatio** polo único Vía Crucis marítimo-fluvial do mundo e coñece por terra o noso xeodestino. Podes facer a ruta nunha xornada ou dividila nas etapas que prefiras.

**Presta atención aos códigos QR** que atoparás nestes 34 quilómetros! **Aí descubrirás a parte emocional da ruta.** Persoas do territorio falaranche sobre a súa importancia histórica, natural, cultural e gastronómica. Serán as túas compañeiras de viaxe!

**Déixate levar pola Ruta Emocional de Mar de Santiago!**

**¡Bienvenido/a a la Ruta Emocional del Mar de Santiago!** Un geodestino que sigue los pasos del Apóstol Santiago en su llegada a Galicia por los ayuntamientos de Vilanova de Arousa, Catoira, Valga y Ponteacesures.

**Complementa tu recorrido de la Traslatio** por el único Vía Crucis marítimo-fluvial del mundo y conoce por tierra nuestro geodestino. Puedes hacer la ruta en una jornada o dividirla en las etapas que prefieras.

**¡Presta atención a los códigos QR** que encontrarás en estos 34 kilómetros! **Aquí descubrirás la parte emocional de la ruta.** Personas del territorio te hablarán sobre su importancia histórica, natural, cultural y gastronómica. ¡Serán tus compañeras de viaje!

**¡Déjate llevar por la Ruta Emocional de Mar de Santiago!**

**Welcome to Mar de Santiago Emotional Route!** A geo-destination that follows St James Apostle's footsteps until his arrival to Galicia, crossing Vilanova de Arousa, Catoira, Valga and Ponteacesures municipalities.

**Complement your journey along the Traslatio route** through the world's only sea-river way of the cross and discover our geo-destination by land. You can complete the route in a day or divide it in different stages.

**Pay attention to the QR codes** you will find along these 34 kilometres! **The emotional part of the route will be there!** People from our territory will tell you about its historical, natural, cultural and gastronomic importance. Let them be your travel partners!

**Let yourself go with Mar de Santiago Emotional Route!**



Escanea este código QR para acceder ao contido da ruta  
 Testemuñas, panorámicas, vídeos de dron, o mapa virtual e moito máis

Escanea este código QR para acceder al contenido de la ruta  
 Testimonios, panorámicas, vídeos de dron, el mapa virtual y mucho más

Scan this QR code to access the route content  
 Testimonies, panoramic images, drone videos, the virtual map and much more